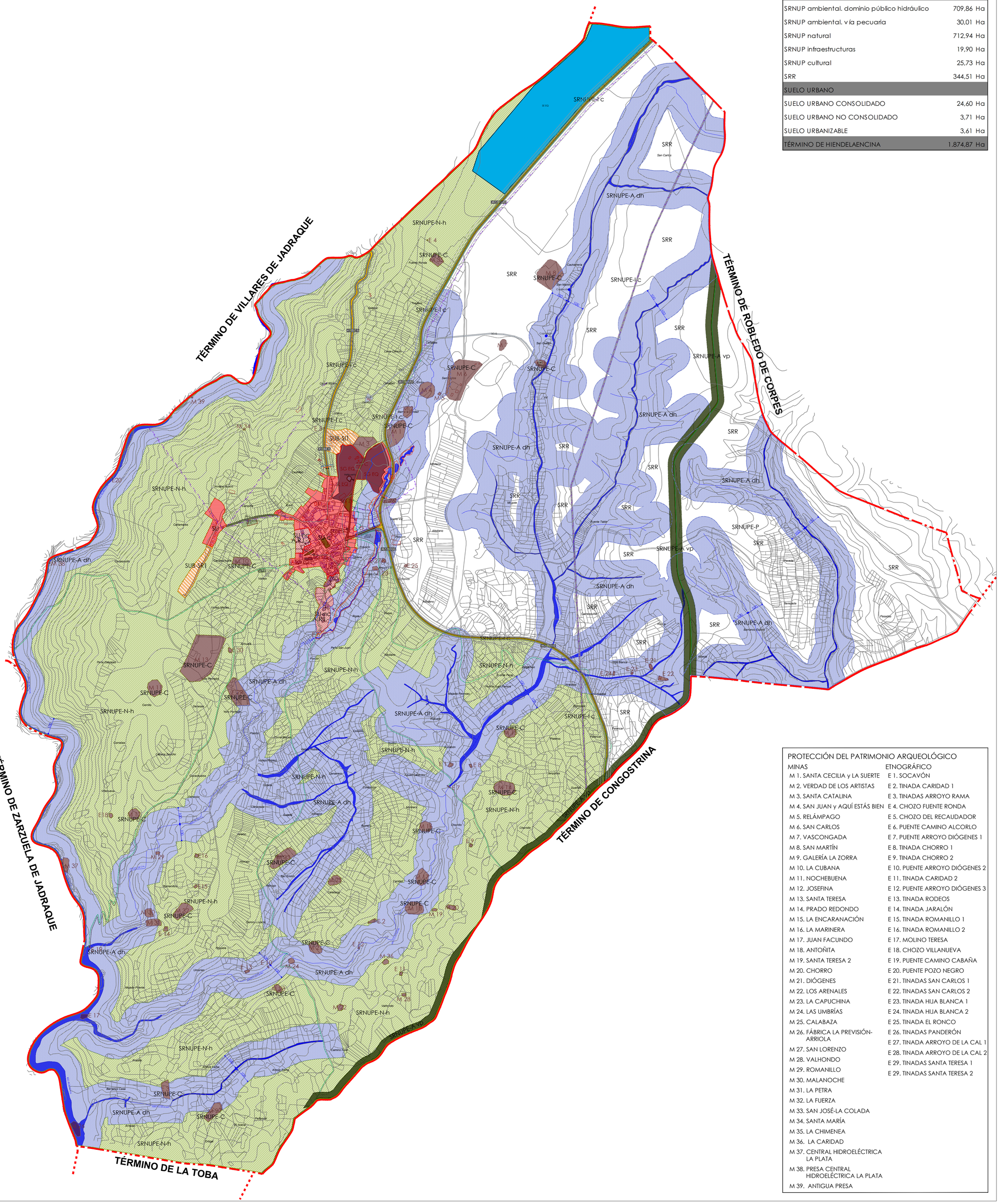

SUBCATEGORÍA DE SRNUP	SUPERFICIE
SRNUP ambiental. dominio público hidráulico	709,86 Ha
SRNUP ambiental. vía pecuaria	30,01 Ha
SRNUP natural	712,94 Ha
SRNUP infraestructuras	19,90 Ha
SRNUP cultural	25,73 Ha
SRR	344,51 Ha
SUELO URBANO	
SUELO URBANO CONSOLIDADO	24,60 Ha
SUELO URBANO NO CONSOLIDADO	3,71 Ha
SUELO URBANIZABLE	3,61 Ha
TÉRMINO DE HIENDELAENCINA	**1.874,87 Ha**

PROTECCIÓN DEL PATRIMONIO ARQUEOLÓGICO

MINAS	ETNOGRÁFICO
M 1. SANTA CECILIA y LA SUERTE	E 1. SOCAVÓN
M 2. VERDAD DE LOS ARTISTAS	E 2. TINADA CARIDAD 1
M 3. SANTA CATALINA	E 3. TINADAS ARROYO RAMA
M 4. SAN JUAN y AQUÍ ESTÁS BIEN	E 4. CHOZO FUENTE RONDA
M 5. RELÁMPAGO	E 5. CHOZO DEL RECAUDADOR
M 6. SAN CARLOS	E 6. PUENTE CAMINO ALCORLO
M 7. VASCONGADA	E 7. PUENTE ARROYO DIÓGENES 1
M 8. SAN MARTÍN	E 8. TINADA CHORRO 1
M 9. GALERÍA LA ZORRA	E 9. TINADA CHORRO 2
M 10. LA CUBANA	E 10. PUENTE ARROYO DIÓGENES 2
M 11. NOCHEBUENA	E 11. TINADA CARIDAD 2
M 12. JOSEFINA	E 12. PUENTE ARROYO DIÓGENES 3
M 13. SANTA TERESA	E 13. TINADA RODEOS
M 14. PRADO REDONDO	E 14. TINADA JARALÓN
M 15. LA ENCARANACIÓN	E 15. TINADA ROMANILLO 1
M 16. LA MARINERA	E 16. TINADA ROMANILLO 2
M 17. JUAN FACUNDO	E 17. MOLINO TERESA
M 18. ANTOÑITA	E 18. CHOZO VILLANUEVA
M 19. SANTA TERESA 2	E 19. PUENTE CAMINO CABAÑA
M 20. CHORRO	E 20. PUENTE POZO NEGRO
M 21. DIÓGENES	E 21. TINADAS SAN CARLOS 1
M 22. LOS ARENALES	E 22. TINADAS SAN CARLOS 2
M 23. LA CAPUCHINA	E 23. TINADA HIJA BLANCA 1
M 24. LAS UMBRÍAS	E 24. TINADA HIJA BLANCA 2
M 25. CALABAZA	E 25. TINADA EL RONCO
M 26. FÁBRICA LA PREVISIÓN-ARRIOLA	E 26. TINADAS PANDERÓN
M 27. SAN LORENZO	E 27. TINADA ARROYO DE LA CAL 1
M 28. VALHONDO	E 28. TINADA ARROYO DE LA CAL 2
M 29. ROMANILLO	E 29. TINADAS SANTA TERESA 1
M 30. MALANOCHE	E 29. TINADAS SANTA TERESA 2
M 31. LA PETRA	
M 32. LA FUERZA	
M 33. SAN JOSÉ-LA COLADA	
M 34. SANTA MARÍA	
M 35. LA CHIMENEA	
M 36. LA CARIDAD	
M 37. CENTRAL HIDROELÉCTRICA LA PLATA	
M 38. PRESA CENTRAL HIDROELÉCTRICA LA PLATA	
M 39. ANTIGUA PRESA	

SUELO URBANO
CLASIFICACIÓN DEL SUELO

- SUELO URBANO CONSOLIDADO
- SUELO URBANO NO CONSOLIDADO

ETIQUETADO
SU — CLASIFICACIÓN DEL SUELO
— TIPO DE SUELO URBANO

SUELO URBANIZABLE
CLASIFICACIÓN DEL SUELO

- SUELO URBANIZABLE RESIDENCIAL

ETIQUETADO
SUB-SR1 — CLASIFICACIÓN DEL SUELO
— NOMBRE DEL SUELO

SUELO RÚSTICO
CLASIFICACIÓN DEL SUELO

- SRR — SUELO RÚSTICO DE RESERVA
- SRNUP-A dh — SUELO RÚSTICO NO URBANIZABLE DE PROTECCIÓN AMBIENTAL DOMINIO PÚBLICO HIDRÁULICO
- SRNUP-A vp — SUELO RÚSTICO NO URBANIZABLE DE ESPECIAL PROTECCIÓN AMBIENTAL VÍAS PECUARIAS
- SRNUP-N — SUELO RÚSTICO NO URBANIZABLE DE ESPECIAL PROTECCIÓN NATURAL
- SRNUP-I — SUELO RÚSTICO NO URBANIZABLE DE ESPECIAL PROTECCIÓN INFRAESTRAESTRUCTURAS -c. carreteras -le. líneas eléctricas
- SRNUP-P — SUELO RÚSTICO NO URBANIZABLE DE ESPECIAL PROTECCIÓN CULTURAL

ETIQUETADO
SRNUP-A dh — ACRÓNIMO CATEGORÍA DEL SUELO
— ACRÓNIMO SUBCATEGORÍA DEL SUELO

SISTEMAS ESTRUCTURANTES

- SE EQ — EQUIPAMIENTOS

SISTEMAS GENERALES

- SG EQ — EQUIPAMIENTOS
- SG IS — INFRAESTRUCTURAS Y SERVICIOS URBANOS (CONDUCCIONES)
- SG EQ — ZONAS VERDES
- SG C — COMUNICACIONES

SIMBOLOGÍA

- LÍMITE TÉRMINO
- CARRETERA
- CAMINOS
- VÍAS PECUARIAS
- RÍOS
- ARROYO/BARRANCO/ACEQUIA

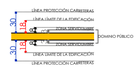



CATASTRO

PARCELARIO CATASTRAL RÚSTICO
polígono parcela subparcela

NOMENCLATURA

TÉRMINO DE ROBLEDO DE CORPES

HIENDELAENCINA	TÉRMINO
Loma	MUNICIPIO
CHIRIGE	PARAJE
CAMINO A LA MUÑECA	CARRETERAS
RÍO BUITRÓN	CAMINOS
ARROYO BUITRÓN	RÍO
BARRANCO DE LA LAINA DE AHRÓN	ARROYO
	BARRANCO

AFECCIONES

AGUAS

RDL 1/2001. Texto refundido de la Ley de Aguas (BOE 24/07/01) Art. 6
RD. 849/1986. Dominio Público Hidráulico Art. 7
ZONA DE POLICÍA (100 m) CAUCE ZONA DE POLICÍA (100 m)
SERVIDUMBRE DE USO PÚBLICO (5 m) SERVIDUMBRE DE USO PÚBLICO (5 m)
NIVEL MAX. CRECIDA ORDINARIA
NIVEL AGUAS BAJAS
ZONA DE RIBERA ZONA DE RIBERA

CARRETERAS

LEY 9/1990, de 29 de diciembre de CARRETERAS Y CAMINOS JUNTA DE COMUNIDADES DE CASTILLA LA MANCHA
ZONA DE: DOMINIO PÚBLICO (art. 23) | ZONA DE: SERV. (art. 25) | ZONA DE: PROTECCIÓN (art. 26)

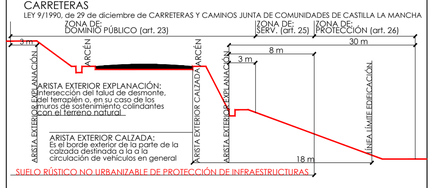

INSTALACIONES ELECTRICAS DE ALTA Y BAJA TENSIÓN



D. 2617/1966, R. de Expropiación Forzosa y sanciones en materia de Instalaciones Eléctricas (BOE 24/10/66) Art. 25

Circular E-1/2002 de la Dirección General de Industria, Energía y Minas, sobre la interpretación del art. 162 RD. 1955/2000

Decreto 223/2008 de 15 de febrero. Reglamento sobre condiciones técnicas y garantías de seguridad en líneas eléctricas de alta tensión

PROYECTO:

PLAN DE ORDENACIÓN MUNICIPAL
HIENDELAENCIA

(CONCERTACIÓN INTERADMINISTRATIVA)

REVISIONES: Nº	FECHA	DESCRIPCIÓN

EXPEDIENTE: 19/03
POBLACIÓN: HIENDELAENCINA
PROVINCIA: GUADALAJARA

PLANO:
ORDENACIÓN TÉRMINO MUNICIPAL

OE.01

FECHA: OCTUBRE 2024
ESCALA: 1/10.000

ARQUITECTO:
ALFONSO CRIADO ORTIZ DE LA TORRE

PROMOTOR:
AYUNTAMIENTO DE HIENDELAENCINA